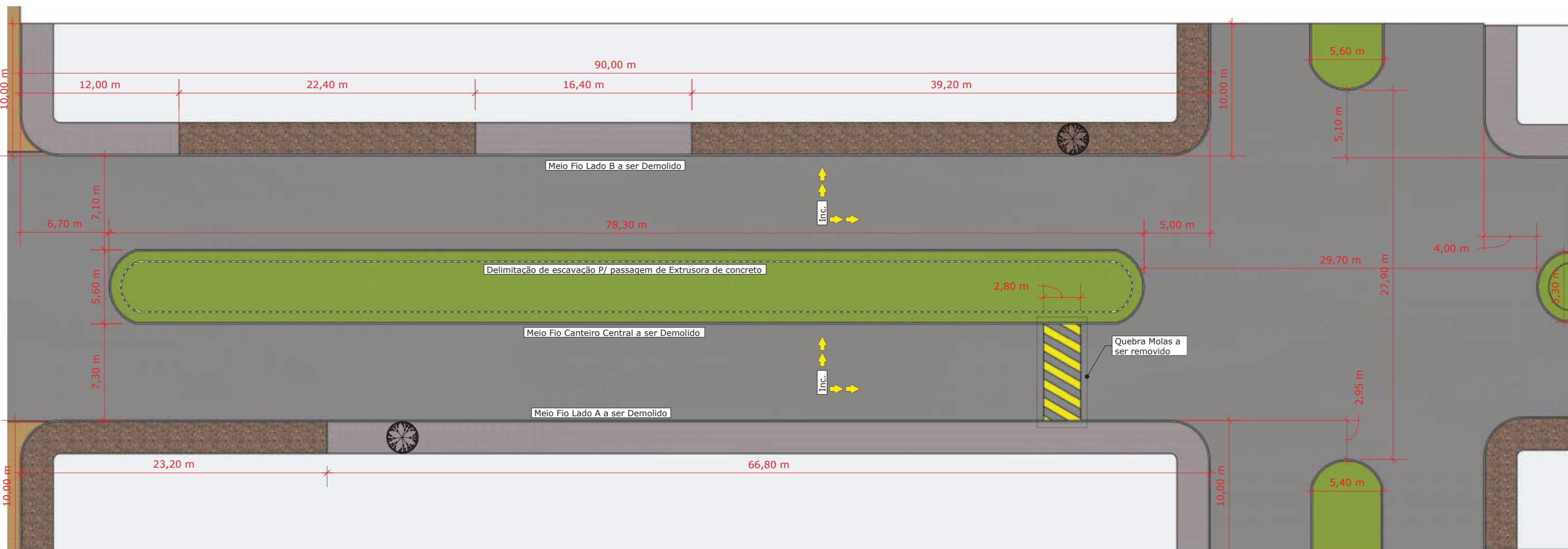


TRECHO 05 (RUA JAMARI)

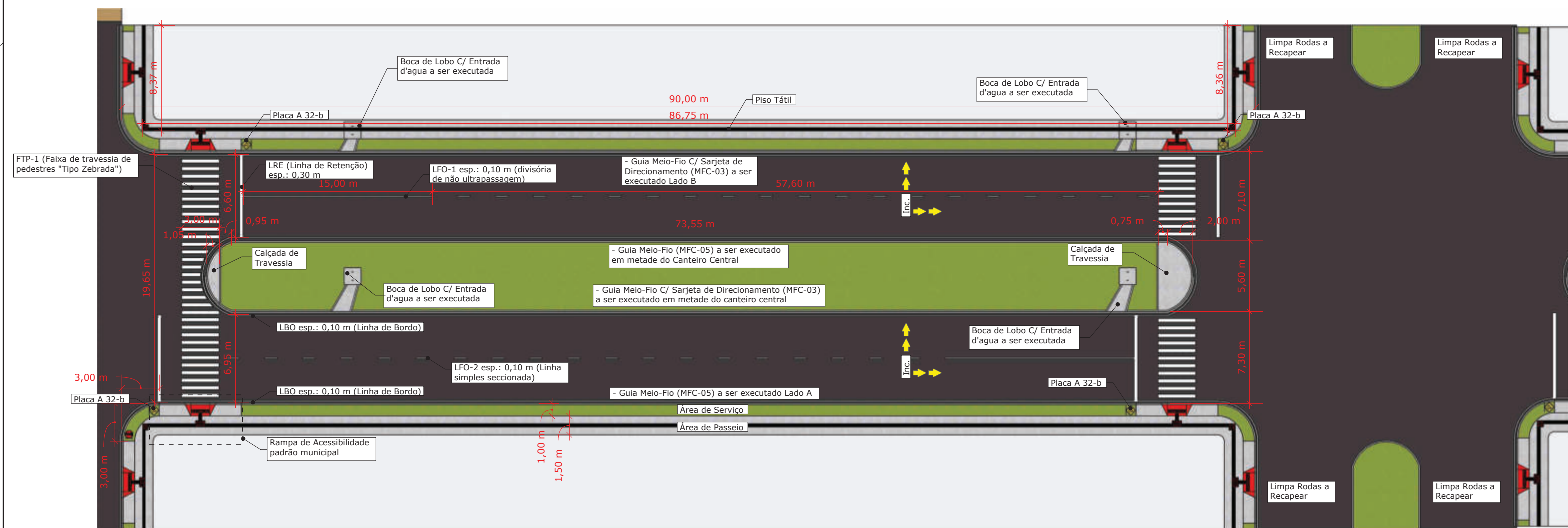
ESC.: 1/1500

- Calçadas a serem demolidas e refeitas no padrão municipal.
- Local com calçadas a serem executadas no padrão municipal.



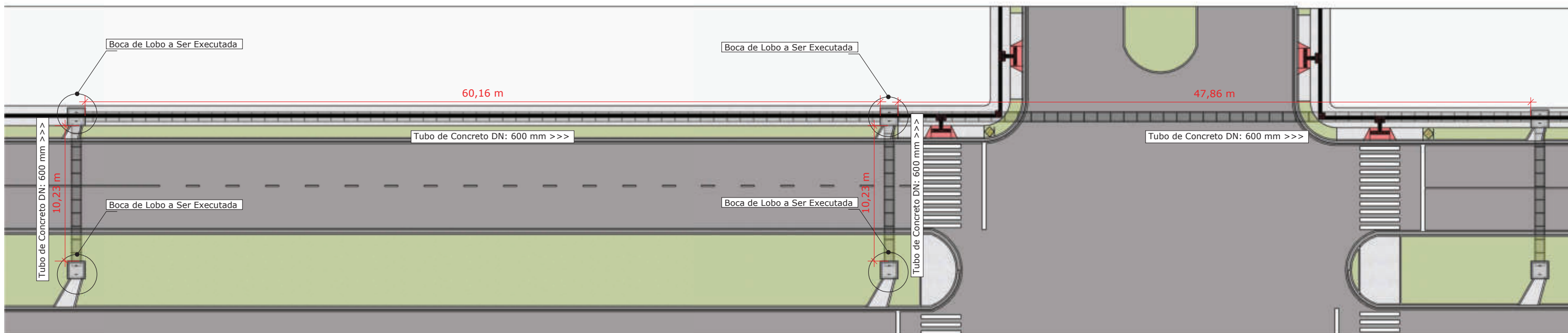
TRECHO 05 (EXISTENTE) RUA JAMARI - AV. PORTO VELHO / AV. BOA VISTA

ESC.: 1/300



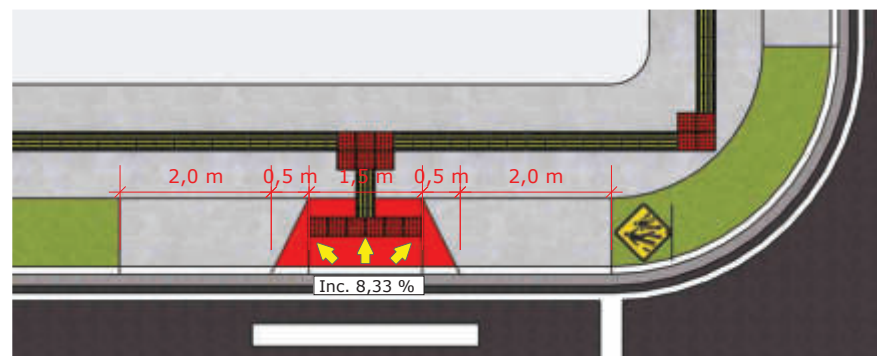
TRECHO 05 (A EXECUTAR) RUA JAMARI - AV. PORTO VELHO / AV. BOA VISTA

ESC.: 1/300



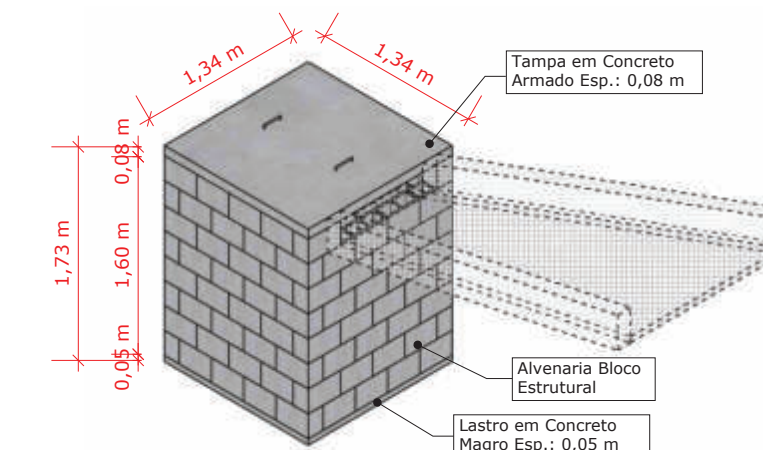
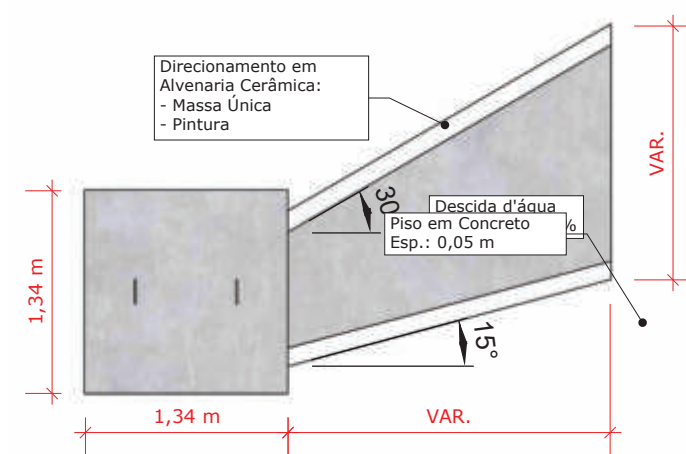
TRECHO 05 (DRENAGEM) RUA JAMARI - AV. PORTO VELHO / AV. BOA VISTA

ESC.: 1/300



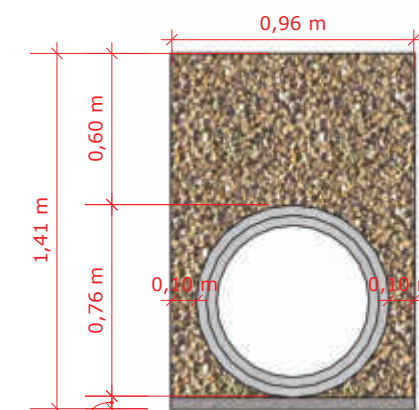
DET. RAMPA DE ACESSIBILIDADE

ESC.: 1/100



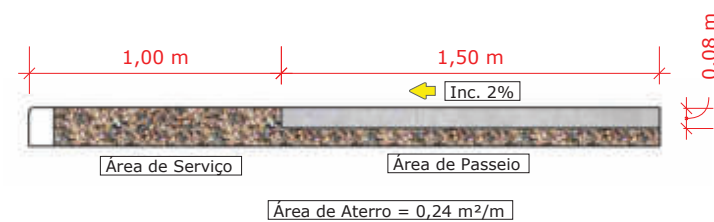
DET. BOCA DE LOBO

ESC.: 1/50



DET. CORTE DRENAGEM

ESC.: 1/30



DET. CALÇAMENTO

ESC.: 1/30

QUANTITATIVO - REVITALIZAÇÃO - TRECHO 05		
DESCRIÇÃO	QUANTIDADE	
Demolição de Guia (Meio - Fio)	377,40	
Demolição de Calçada	260,46 m ² Ou 20,84 m ³	
Demolição de quebra mola	20,44 m ² Ou 3,06 m ³	
Demolição parcial de pavimentação p/ execução de Sarjetas Esp.: 0,15 m	28,43 m ² (189,50 m)	
Demolição parcial de pavimentação p/ execução de Drenagem	14,50 m ²	
Remoção e destocamento de árvores/vegetação	2,00 Unidades	
Escavação Em Canteiro P/ Execução de novas Guias	128,08 m ² Ou 19,21 m ³	
Escavação Em Laterais calçadas P/ Execução de novas Guias e Calçamento	260,46 m ² Ou 18,23 m ³	
Escavação Em Laterais Livres P/ Execução de novas Guias e Calçamento	235,50 m ² Ou 35,33 m ³	
Escavação Em Canteiro P/ Execução de Calçada de Travessia Esp.: 0,23 m (Espessura Canteiro + Espessura do Calçamento)	14,18 m ² Ou 3,26 m ³	
Escavação Drenagem (1,35 m ² /m)	176,85 m ³	
Preparo do Fundo e Lastro de Brita em Esp.: 0,05 m	6,55 m ³	
Assentamento de tubo de concreto DN: 600 mm	131,00 m	
Reaterro C/ Compactação - Drenagem (0,86 m ²)	112,66 m ³	
Execução de Bocas de Lobo C/ descida d'água (COMPOSIÇÃO)	4,00 Unidades	
Recapeamento Asfáltico	2.130,00 m ²	
Execução de Novas Guias (MFC 05)	191,70 m	
Execução de Novas Guias C/ Sarjeta (MFC 03)	189,50 m	
Reaterro em Canteiro Central após Execução de Meio- Fio	128,08 m ² Ou 19,21 m ³	
Execução de Aterro P/ Novas Calçadas e Preenchimento de Área de Serviço	42,57 m ³	
Execução de piso de Concreto em Calçada de Travessia Esp.: 0,08 m	14,18 m ² Ou 1,13 m ³	
Execução de Calçada de Passeio larg.: 1,50 m - esp.: 0,08 m	24,46 m ² (203,84 m)	
Execução de piso de Concreto em Rampa Acessível Esp.: 0,08 m	3,75 m ³	
Execução de Piso de Acesso à Residências (Estipulado "in loco" 13 Residências - sendo 3,50 m P/ Portão Grande)	3,28 m ³	
Assentamento de Piso Tátil Larg.: 0,25 m	57,75 m ²	
Pintura de Linhas de Demarcação da Sinalização	45,91 + 3,80 m ²	
Pintura de Faixa de Pedestre Zebrada	45,65 m ²	
Placas de sinalização de pedestres A-32b	4,00 Unidades	

PROJETO: REVITALIZAÇÃO RUA JAMARI

FOLHA: 01/01

DATA:
31/07/2025

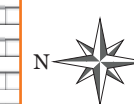
CONTEÚDO: PROJETO DE RECAPEAMENTO, DEMOLIÇÃO, CALÇADAS, SINALIZAÇÃO, EXECUÇÃO DE DISPOSITIVOS E DRENAGEM, PADRONIZAÇÃO MUNICIPAL E REVITALIZAÇÃO DA RUA JAMARI

TRECHO 05 - AVENIDA PORTO VELHO A AVENIDA BOA VISTA

PREFEITURA MUNICIPAL DE ROLIM DE MOURA - RO

RUA JAMARI - MUNICÍPIO DE ROLIM DE MOURA - RONDÔNIA

RUA JAMARI



QUADRO DE ÁREAS:
EXTENSÃO DO TRECHO
05 = 90,00 M



PREFEITO: ALDAIR JULIO PEREIRA
PREFEITURA MUNICIPAL DE ROLIM DE MOURA - RO

CNPJ: 04.394.805/0001-18

TEL: (69) 3442-3100



RESPONSÁVEL TÉCNICO: VLADIMIR L. C. ALMEIDA

CREA: 17919D-RO

ENG. CIVIL
ENG. SEGURANÇA DO TRABALHO
ESP. ESTRUTURAS E FUNDAÇÕES

